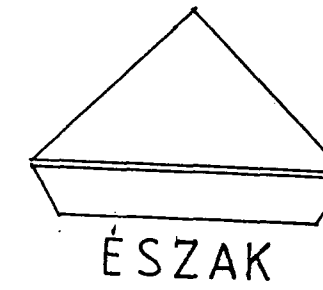


SOMOGYACSA










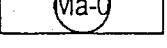









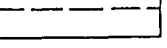
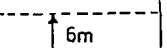
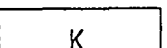
TELEPÜLÉSRENDEZÉSI TERVE

GERÉZD PUSZTA SZABÁLYOZÁSI TERV

M=1:2000



JELMAGYARÁZAT

-  BELTERÜLETI HATÁR
-  BEÉPÍTÉSRE SZÁNT TERÜLET HATÁRA
-  SZABÁLYOZÁSI VONAL
-  SZABÁLYOZÁSI SZÉLESSÉG
-  TERÜLETFELHASZNÁLÁSI EGYSÉG HATÁRA
-  ÉPÍTÉSI ÖVEZETEK HATÁRA
-  FALUSIAS LAKÓTERÜLET
-  KÖZLEKEDÉSI TERÜLET
KÖZUTI
-  MEZŐGAZDASÁGI TERÜLET - ÁLTALÁNOS
GYEP, NÁDAS, RET
-  MEZŐGAZDASÁGI TERÜLET - ÁLTALÁNOS
GYEP, NÁDAS, RET - ÖKOHÁLÓVAL ÉRINTETT
-  VIZGAZDÁLKODÁSI TERÜLET
PATAK, CSATORNA
-  TERMÉSZETI TERÜLET HATÁRA
-  VÉDETT FÁK
-  VÉDETT HELYI MŰV ÉRTEK
KERESZT
-  GYALOGÚT
-  (AM) AUTÓBUSZMEGÁLLÓ
-  ÉPÍTÉSI HATÁRVONAL
-  VÉDŐTERÜLET, VÉDŐTÁVOLSÁG HATÁRA
-  K KIALAKULT
-  VÍZTÁROZÓ MEDENCE
-  (VT) VILLAMOS TRANSZFORMÁTORÁLLOMÁS
-  (GKN) NAGY-KÖZÉPNYOMÁSÚ GÁZVEZETÉK

BEÉPÍTÉSRE SZÁNT TERÜLET ÉPÍTÉSI ÖVEZETEI, ÖVEZETEI	
beépítési mód	max. beépítési %
max. építmény- magasság (m)	min. telekterület (m ²)
O	30
Lf-1	5,0
SZ	1200 - K
Lf-3	K - nem növelhető
K	K

Balázs és Társa ÉPÍTÉSZETI ÉS SZÁMVELETI IRODA
7400 KAPOSVÁR, TALLÁN GY. U. 74. - TEL.: (82) 312-290

Munka megnevezése: **SOMOGYACSA TELEPÜLÉSRENDEZÉSI TERVE**

Lépték: **M=1:2000**

Tervlap: **SZABÁLYOZÁSI TERV (GERÉZD PUSZTA TERÜLET)**

Rajzszám: **BSZ-2**

Tervező: Balázs Lajos - településrendező tervező - TT1 14-0057/2001
Balázs Gábor - tervező munkatárs

Dátum: **2003. NOVEMBER**

A TERV A HELYI ÉPÍTÉSI SZABÁLYZATTAL EGYÜTT ÉRVÉNYES!

A TERVET AZ ALÁTÁMASZTÓ MUNKARÉSZEKSEL EGYÜTT KELL ALKALMAZNI!
KÉSZÜLT AZ ÁLLAMI ALAPADATOK FELHASZNÁLÁSÁVAL.

